

Fiche communale d'information risques et sols

aléas naturels, miniers ou technologiques, sismicité et pollution des sols

1. Annexe à l'arrêté préfectoral

n° **IAL 2019-02**

du

mis à jour le

2. Situation de la commune au regard d'un ou plusieurs plans de prévention de risques naturels [PPR n]

2.1 La commune est située dans le périmètre d'un PPR n

Ce PPR est prescrit et non encore approuvé

oui non

Ce PPR est approuvé

oui non

Prescrit

date **28 janvier 2019**

aléa

date

aléa

date

aléa

Les documents de référence mentionnés à l'article R125-24 du Code de l'environnement sont :

Arrêté préfectoral en date du 28/01/2019 ayant prescrit le PPRi du Bassin Amont de la Chère

consultable sur Internet *

consultable sur Internet *

consultable sur Internet *

Le règlement de ce PPR intègre des prescriptions de travaux

oui non

3. Situation de la commune au regard d'un ou plusieurs plans de prévention de risques miniers [PPR m]

3.1 La commune est située dans le périmètre d'un PPR m

oui non

date

aléa

date

aléa

date

aléa

Les documents de référence mentionnés à l'article R125-24 du Code de l'environnement sont :

consultable sur Internet *

consultable sur Internet *

consultable sur Internet *

Le règlement de ce PPR intègre des prescriptions de travaux

oui non

4. Situation de la commune au regard d'un ou plusieurs plans de prévention de risques technologiques [PPR t]

4.1 La commune est située dans le périmètre d'un PPR t prescrit et non encore approuvé

oui non

4.2 La commune est située dans le périmètre d'un PPR t approuvé

oui non

date

date

date

date

Les documents de référence mentionnés à l'article R125-24 du Code de l'environnement sont :

consultable sur Internet *

consultable sur Internet *

consultable sur Internet *

consultable sur Internet *

Les règlements de ces PPR intègrent des prescriptions de travaux

oui non

5. Situation de la commune au regard du zonage réglementaire pour la prise en compte de la sismicité

en application des articles R 563-4 et R 125-23 du code de l'environnement modifiés par les décrets n°2010-1254 et 2010-1255

La commune est située dans une zone de sismicité

zone 1

zone 2

zone 3

zone 4

zone 5

très faible

faible

modérée

moyenne

forte

Le document de référence mentionné à l'article R125-24 du Code de l'environnement est :

Article D 563-8-1 sur la répartition des communes entre les cinq zones de sismicité

consultable sur Internet *

6. Situation de la commune au regard de la pollution de sols

La commune est située en secteur d'information sur les sols (SIS)

oui non

7. Situation de la commune au regard du zonage réglementaire à potentiel radon

Commune classée en niveau **3**

oui non

Le document de référence mentionné est :

Arrêté ministériel du 27 juin 2018 portant délimitation des zones à potentiel radon du territoire français

consultable sur internet *

pièces jointes

8. Cartographie

extraits de documents ou de dossiers permettant la localisation des immeubles au regard des risques encourus en application de l'article R15-26 du Code de l'environnement



9. Arrêtés portant ou ayant porté reconnaissance de l'état de catastrophe naturelle ou technologique

à la date de l'édition de la présente fiche communale les risques près de chez soi

! La liste actualisée des arrêtés est consultable sur le site <http://www.georisques.gouv.fr/> dans la rubrique : Connaître les risques près de chez soi

catastrophes naturelles	nombre	11	catastrophes technologiques	nombre	0
-------------------------	--------	-----------	-----------------------------	--------	----------

Date

Le préfet de département

site* www.loire-atlantique.gouv.fr



FICHE SYNTHETIQUE D'INFORMATION SUR LES RISQUES

COMMUNE de CHATEAUBRIANT

LE RISQUE INONDATION

Un Plan de Prévention des Risques d'Inondation du Bassin Amont de la Chère a été prescrit par arrêté préfectoral en date du 28 janvier 2019 sur les communes de Soudan et de Châteaubriant.

LE RISQUE SISMIQUE

Un séisme est une vibration du sol, transmise aux bâtiments, causée par une fracture brutale des roches en profondeur créant des failles dans le sol et parfois en surface.

Les dégâts observés sont fonction de l'amplitude, de la durée et de la fréquence des vibrations.

LE ZONAGE SISMIQUE

Un zonage sismique de la France selon cinq zones a été élaboré (article D 563-8-1 du code de l'environnement). Ce zonage remplace celui paru en 1991.

L'analyse de la sismicité historique (à partir des témoignages et archives depuis 1 000 ans), de la sismicité instrumentale (mesurée par des appareils) et l'identification des failles actives, a permis de définir l'aléa sismique de chaque commune, c'est-à-dire l'ampleur des mouvements sismiques attendus sur une période de temps donnée (aléa probabiliste).

Le décret n° 2010-1255 du 22 octobre 2010 divise le territoire métropolitain en cinq zones de sismicité

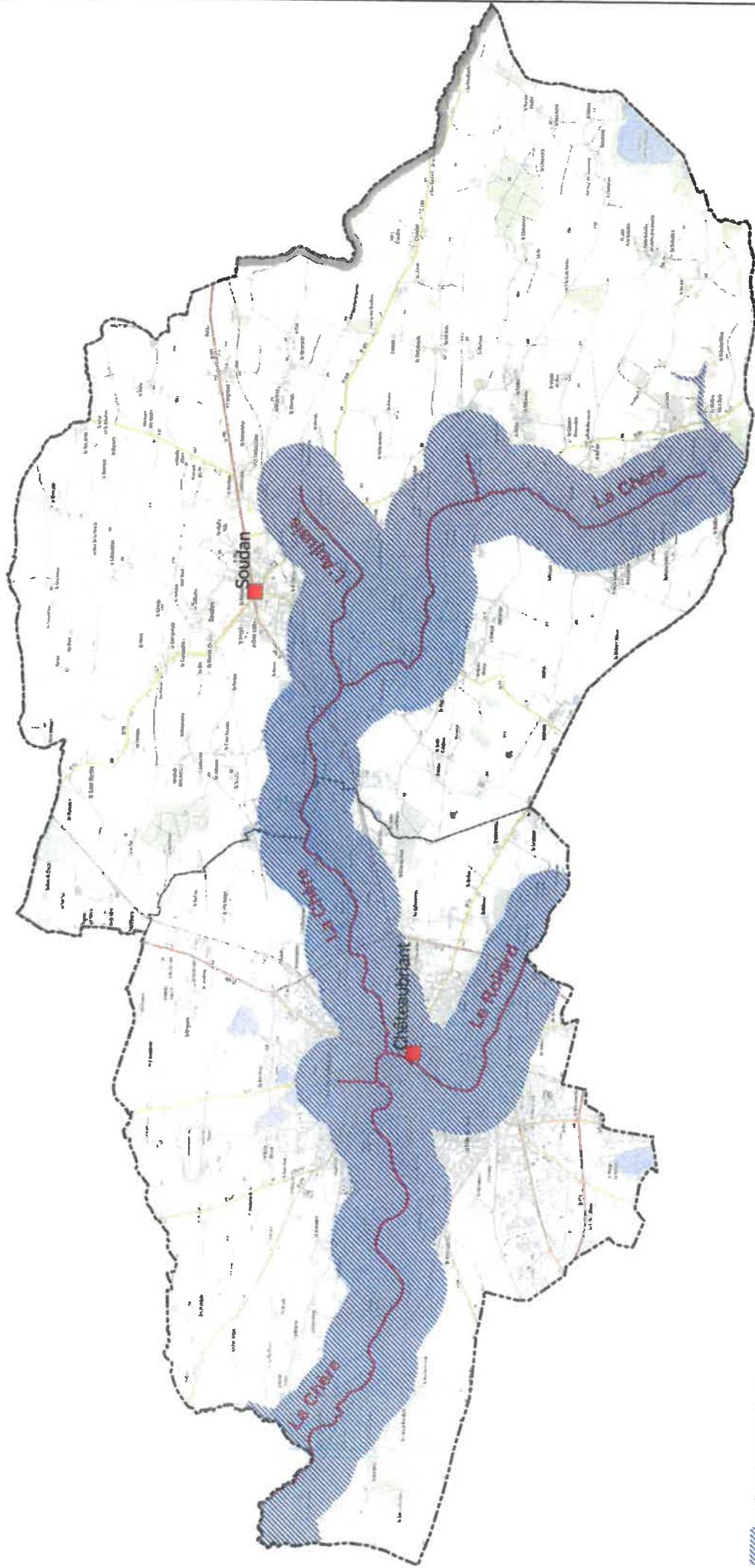
- zone 1 : sismicité très faible
- zone 2 : sismicité faible
- zone 3 : sismicité modérée
- zone 4 : sismicité moyenne
- zone 5 : sismicité forte

Alors que le zonage précédent ne couvrait que 17 communes en Loire-Atlantique, toutes les communes sont désormais concernées par le risque sismique :

- 75 communes en aléa faible
- 146 communes en aléa modéré

Des règles de construction parasismiques sont différentes selon la zone d'aléa considérée et la catégorie de bâtiments.

ANNEXE à l'arrêté prescrivant l'élaboration d'un Plan de Prévention des Risques d'Inondations
dans le bassin amont de la CHERE



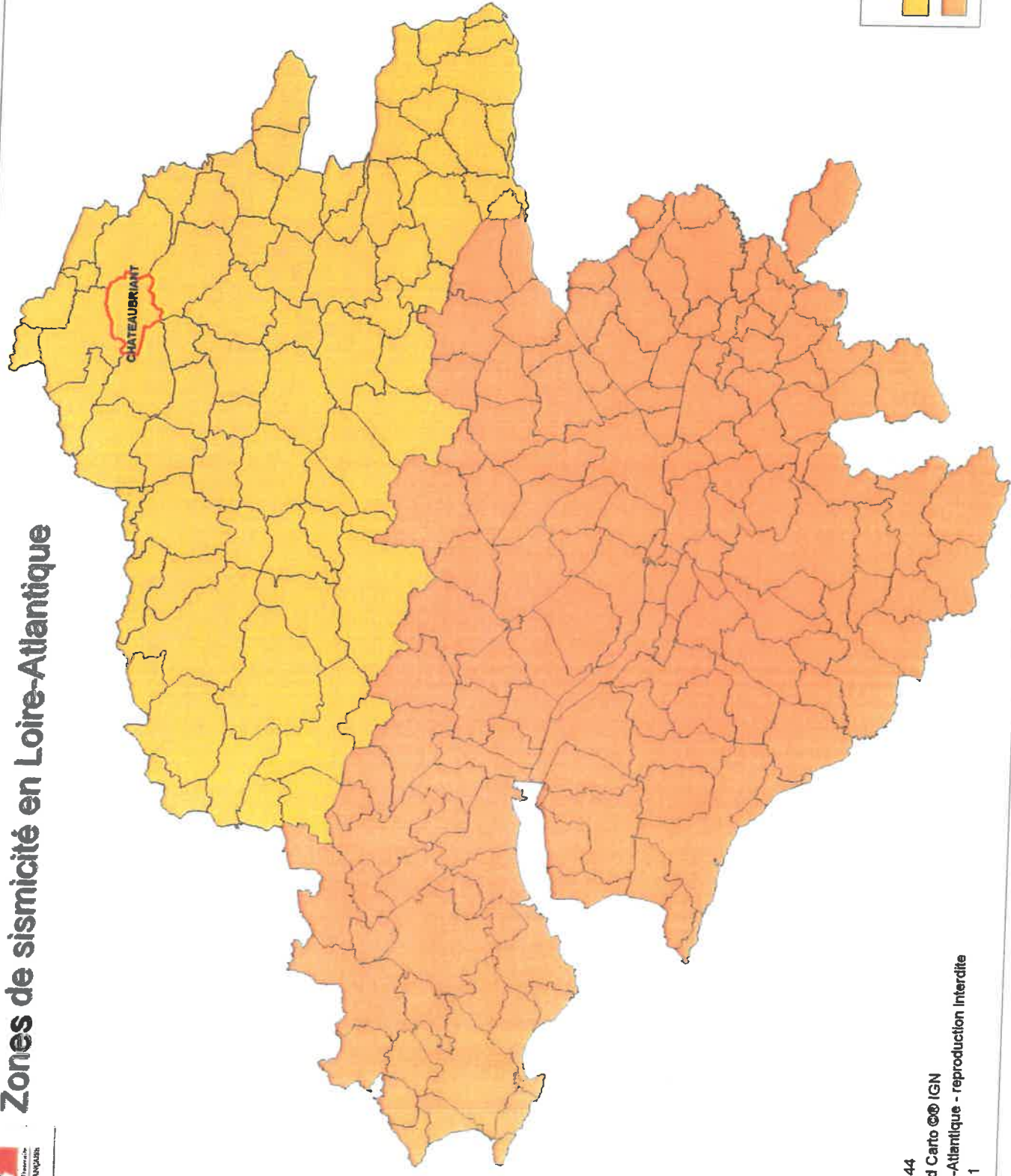
▨ Périmètre d'étude

— Tronçons hydrographiques étudiés



0 1 2 km



Zones de sismicité en Loire-Atlantique



Légende

	Aléa faible
	Aléa modéré

30 km

Sources : DDTM 44
Fond de carte : Bd Carto © IGN
© DDTM de Loire-Atlantique - reproduction interdite
Créé le 12/04/2011



**Liste des arrêtés portant ou ayant porté reconnaissance
de l'état de catastrophe naturelle ou technologique
sur le territoire de la commune de CHATEAUBRIANT
(Loire-Atlantique – MAJ 17/08/2018)**

N° INSEE	Communes	Risque	Date début	Date fin	Date arrêté	Date JO
44110	CHATEAUBRIANT	Mouvements de terrain consécutifs à la sécheresse	01/05/1989	31/12/1990	14/01/1992	05/02/1992
44110	CHATEAUBRIANT	Mouvements de terrain différentiels consécutifs à la sécheresse et à la réhydratation des sols	01/01/1991	31/12/1997	26/05/1998	11/06/1998
44110	CHATEAUBRIANT	Inondations et coulées de boue	08/06/1993	09/06/1993	28/09/1993	10/10/1993
44110	CHATEAUBRIANT	Inondations et coulées de boue	17/01/1995	31/01/1995	06/12/1995	08/02/1995
44110	CHATEAUBRIANT	Inondations et coulées de boue	24/02/1996	25/02/1996	01/10/1996	17/10/1996
44110	CHATEAUBRIANT	Inondations, coulées de boue et mouvements de terrain	25/12/1999	29/12/1999	29/12/1999	30/12/1999
44110	CHATEAUBRIANT	Inondations et coulées de boue	15/08/2004	16/08/2004	11/01/2005	15/01/2005
44110	CHATEAUBRIANT	Mouvements de terrain différentiels consécutifs à la sécheresse et à la réhydratation des sols	01/07/2003	30/09/2003	22/11/2005	13/12/2005
44110	CHATEAUBRIANT	Inondations et coulées de boue	02/06/2008	02/06/2008	11/09/2008	16/09/2008
44110	CHATEAUBRIANT	Inondations et coulées de boue	09/06/2018	09/06/2018	23/07/2018	15/08/2018
44110	CHATEAUBRIANT	Inondations et coulées de boue	11/06/2018	11/06/2018	23/07/2018	15/08/2018

RAPPEL : Il appartient au vendeur ou au bailleur d'un immeuble bâti sinistré à la suite d'une catastrophe naturelle ou technologique d'informer l'acquéreur ou le locataire.